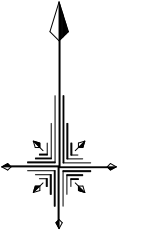


平面図 S=1:500



舗装復旧工 A=1,304.5m²

幹Ⅱ-34号線

No. 0 (BP)

No. 17+8.00 (EP)

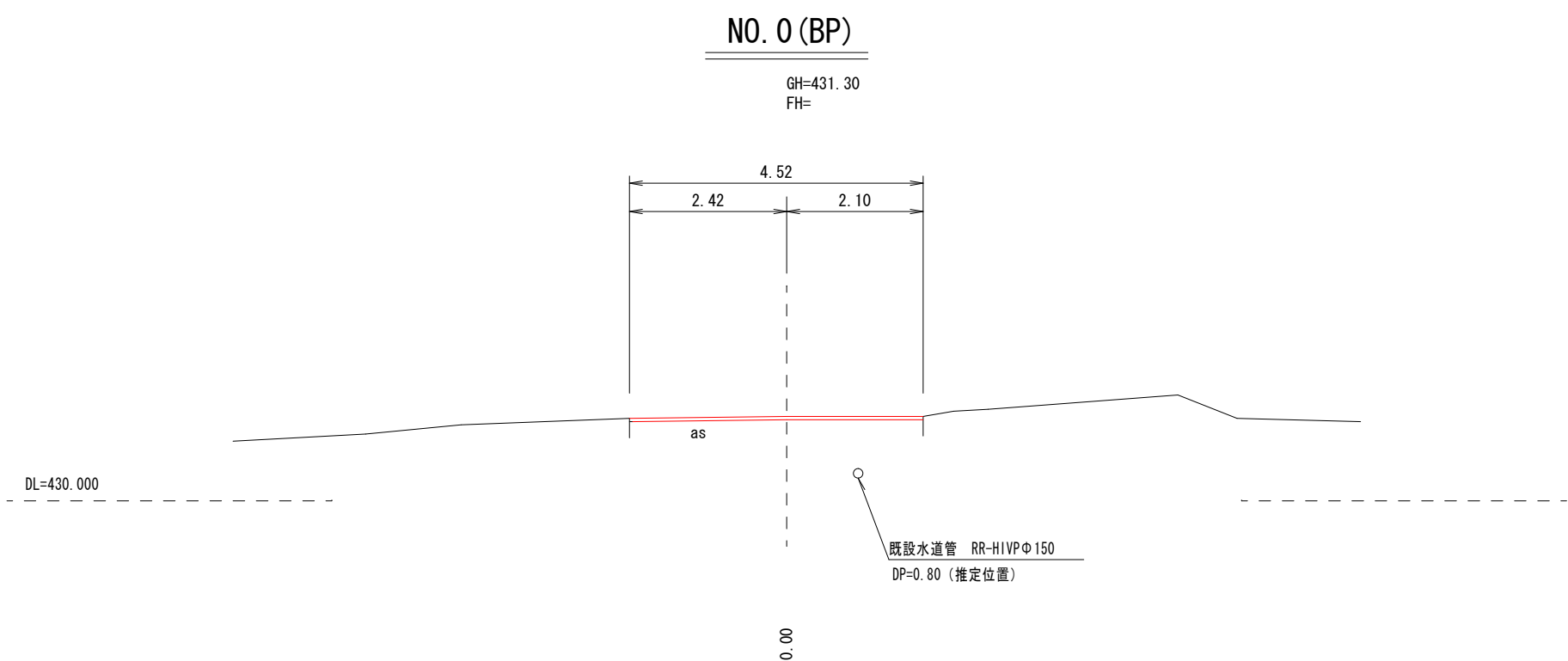
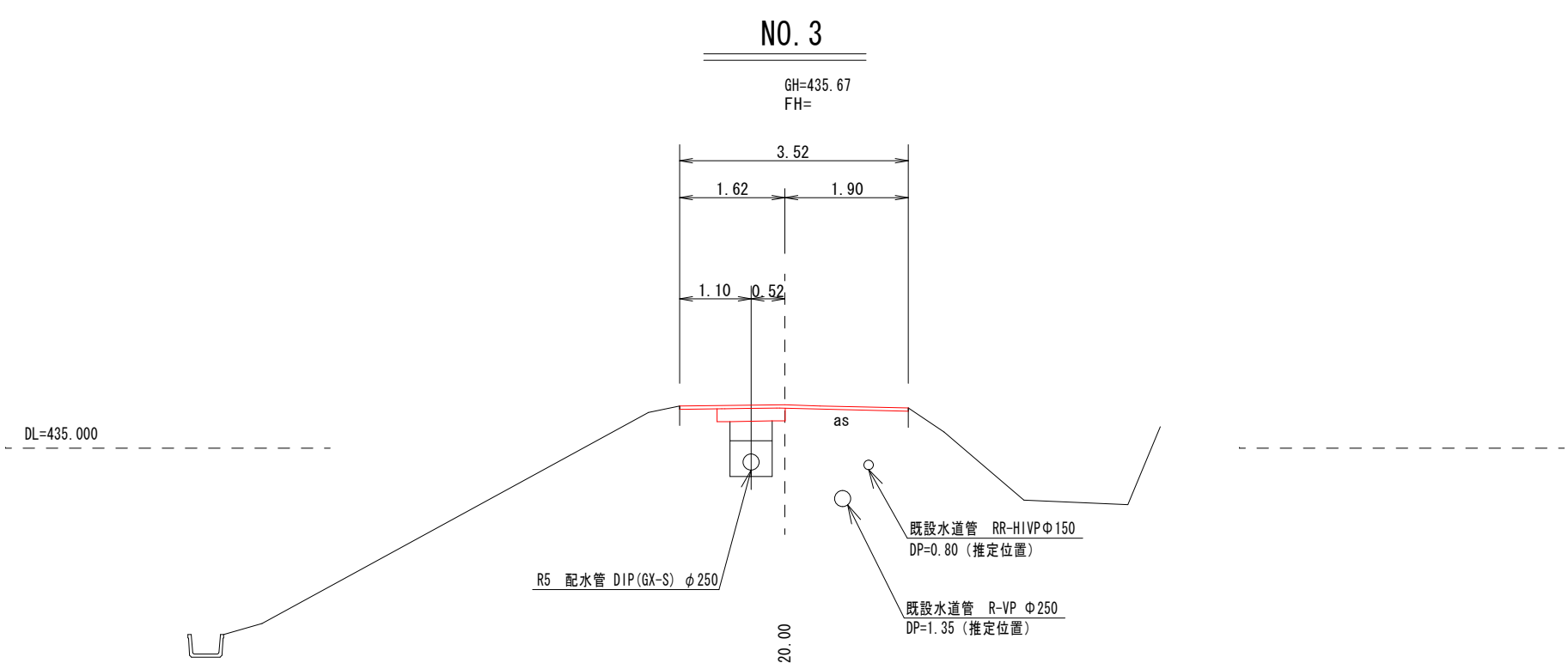
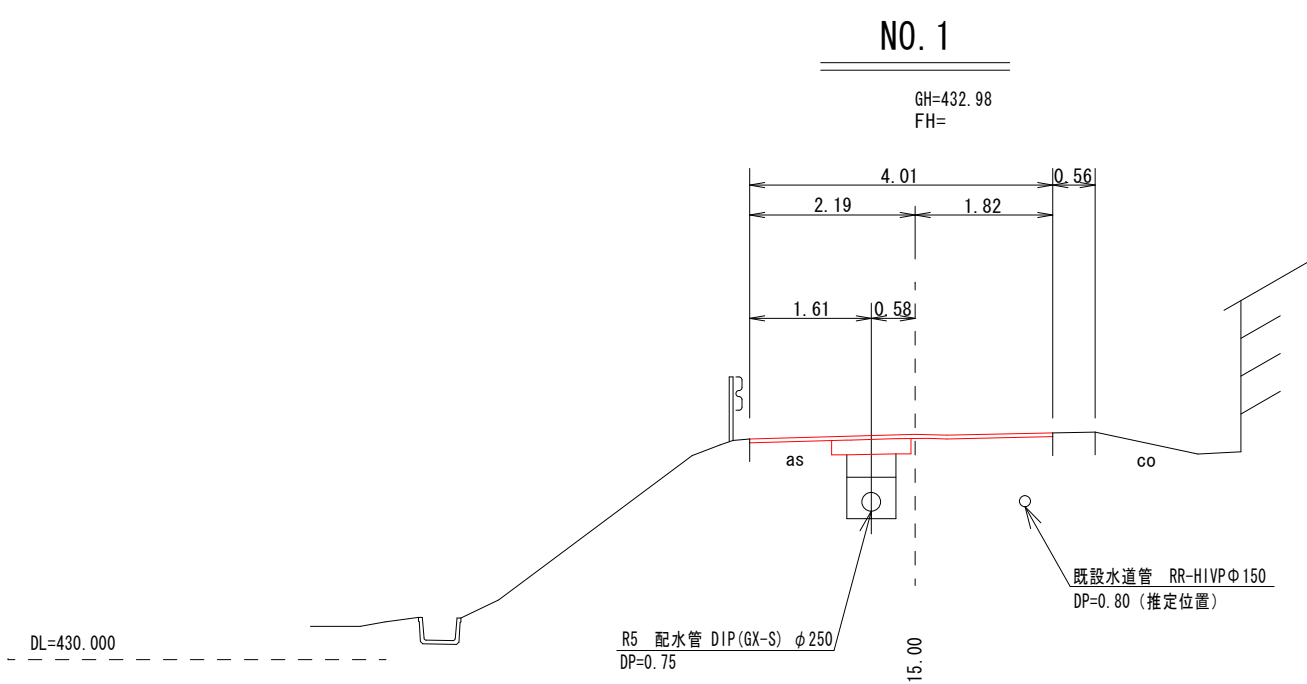
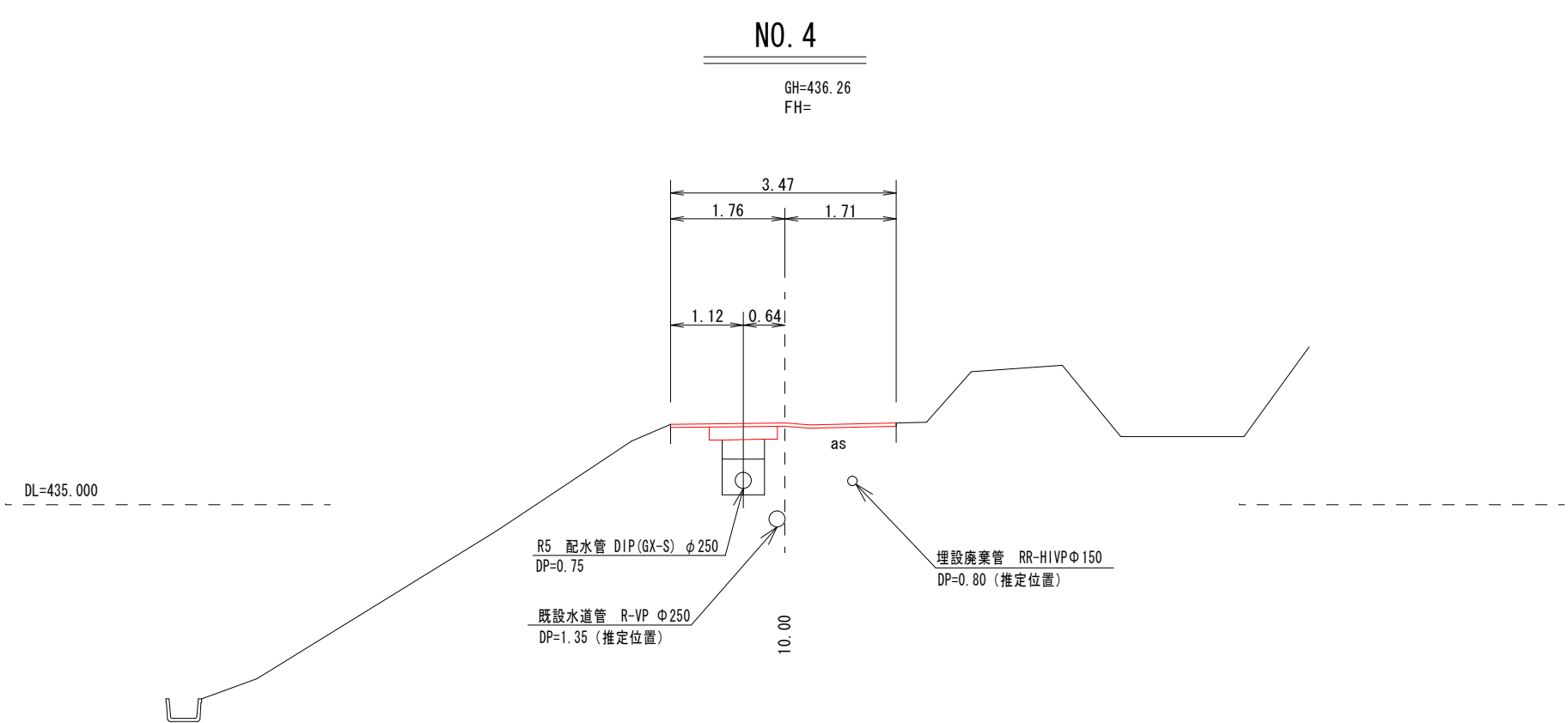
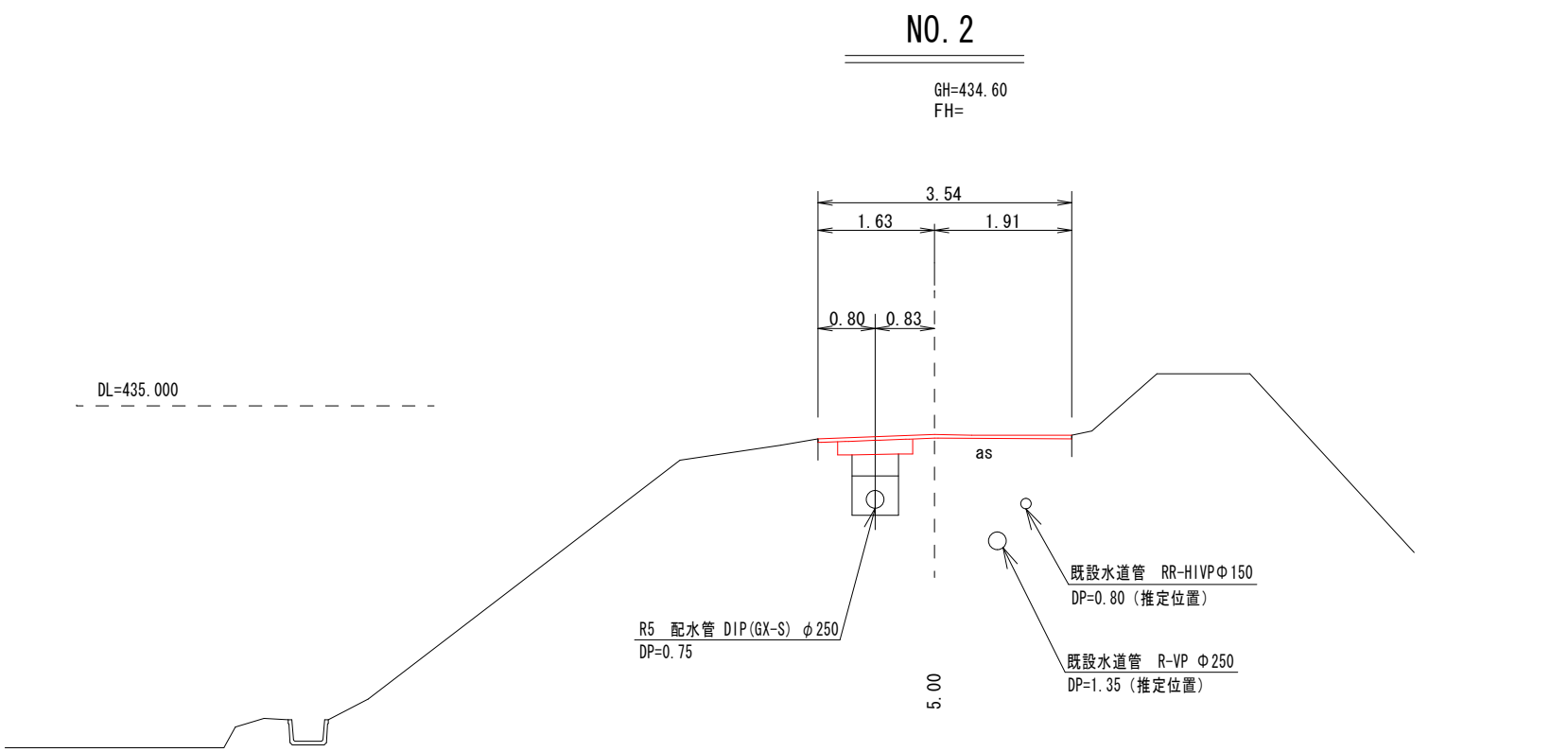
工事概要

舗装復旧工 A=1,304.5m²

令和7年度 第131号

工 事 名	河東町八田舗装復旧工事		
路 線 名	市道幹Ⅱ-34号線		
工 事 箇 所	会津若松市河東町八田 地内		
図 面 種 類	平面図 S=1:500	工 事 概 要	
図 面 番 号	NO. 1	設計7年8月	
会津若松市上下水道局 上水道施設課			

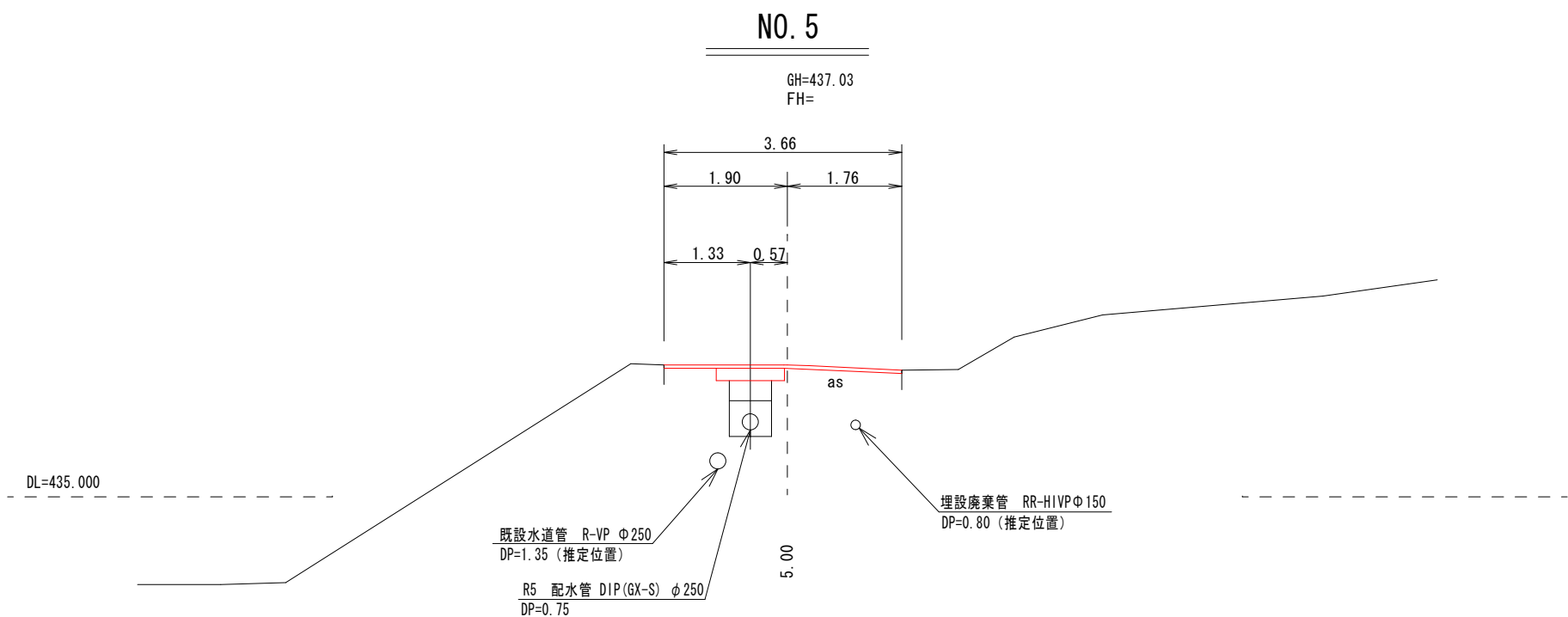
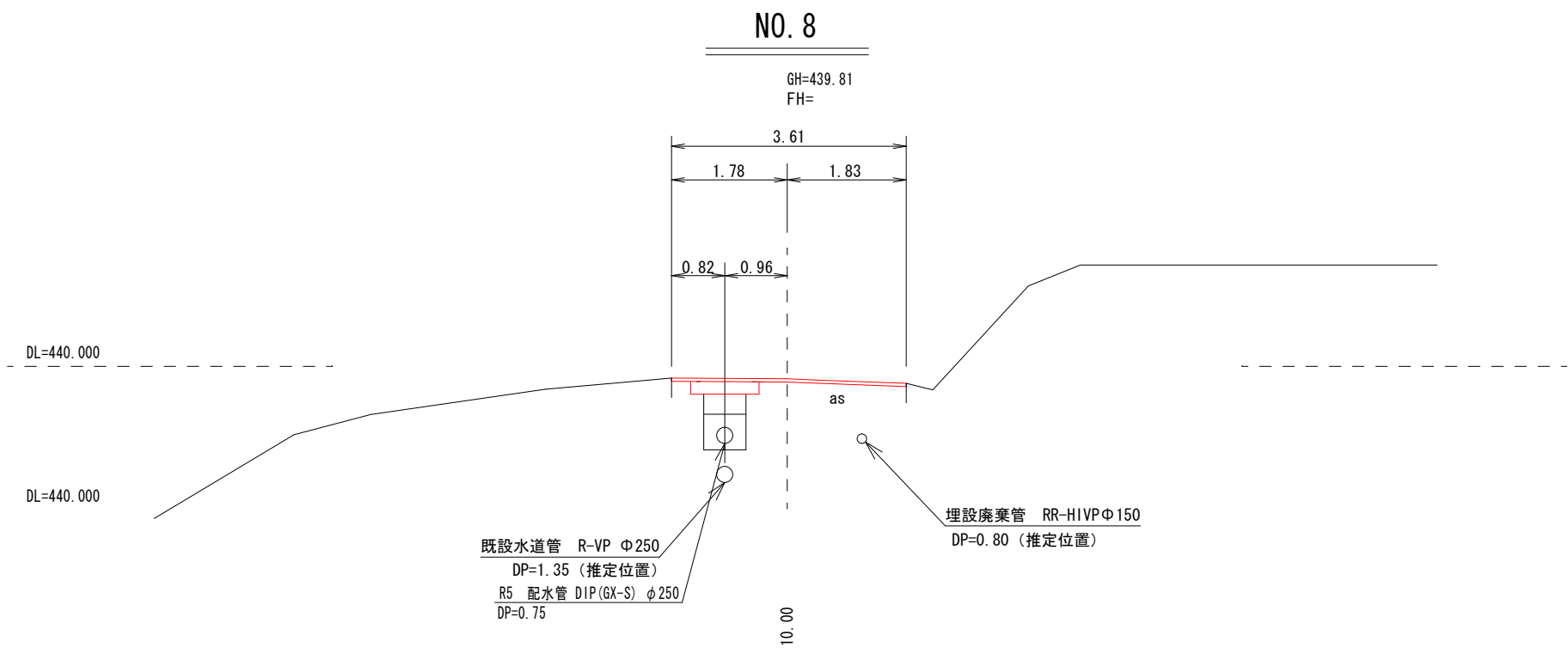
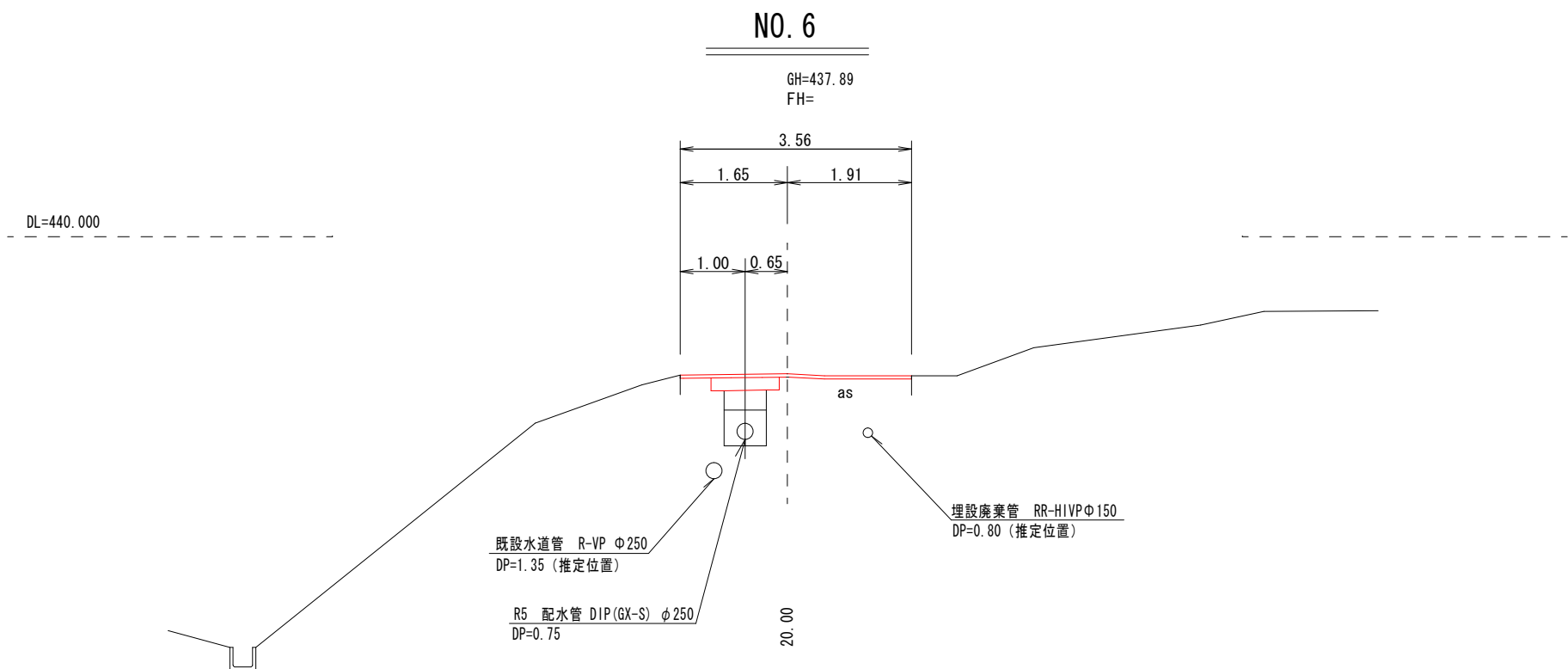
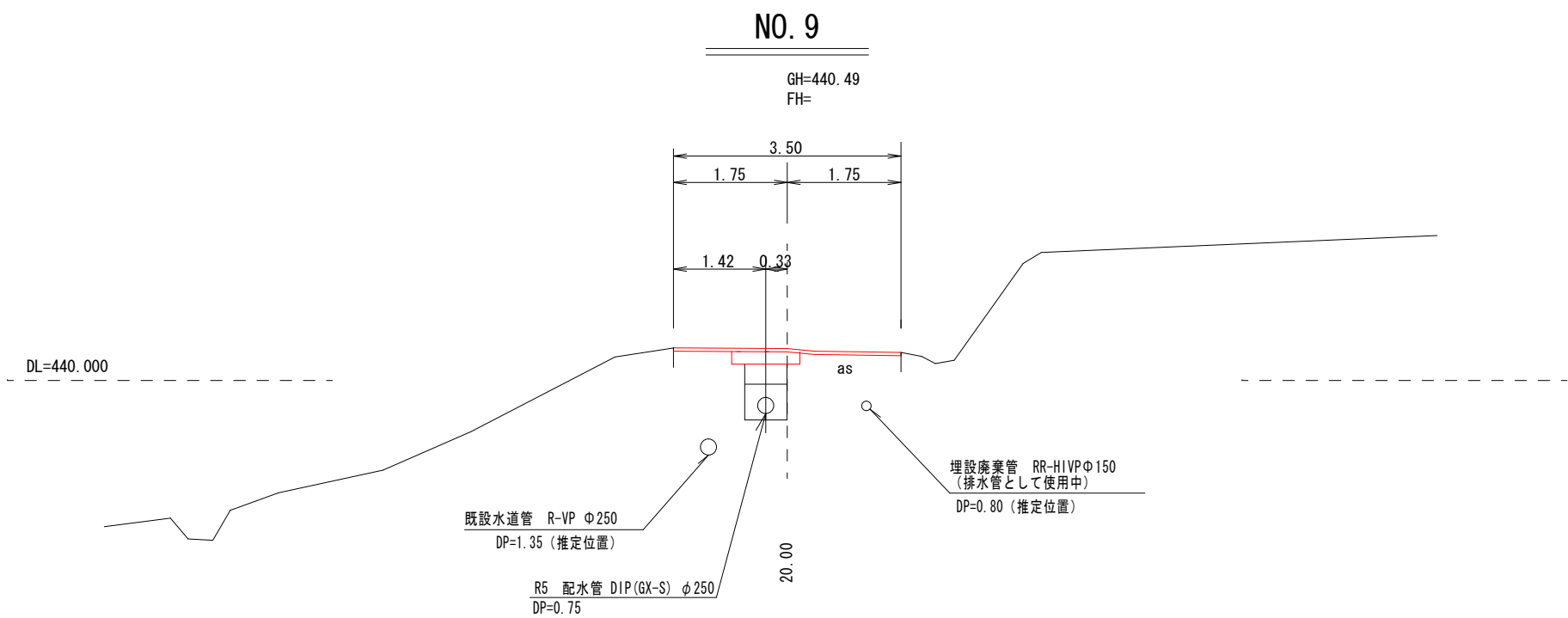
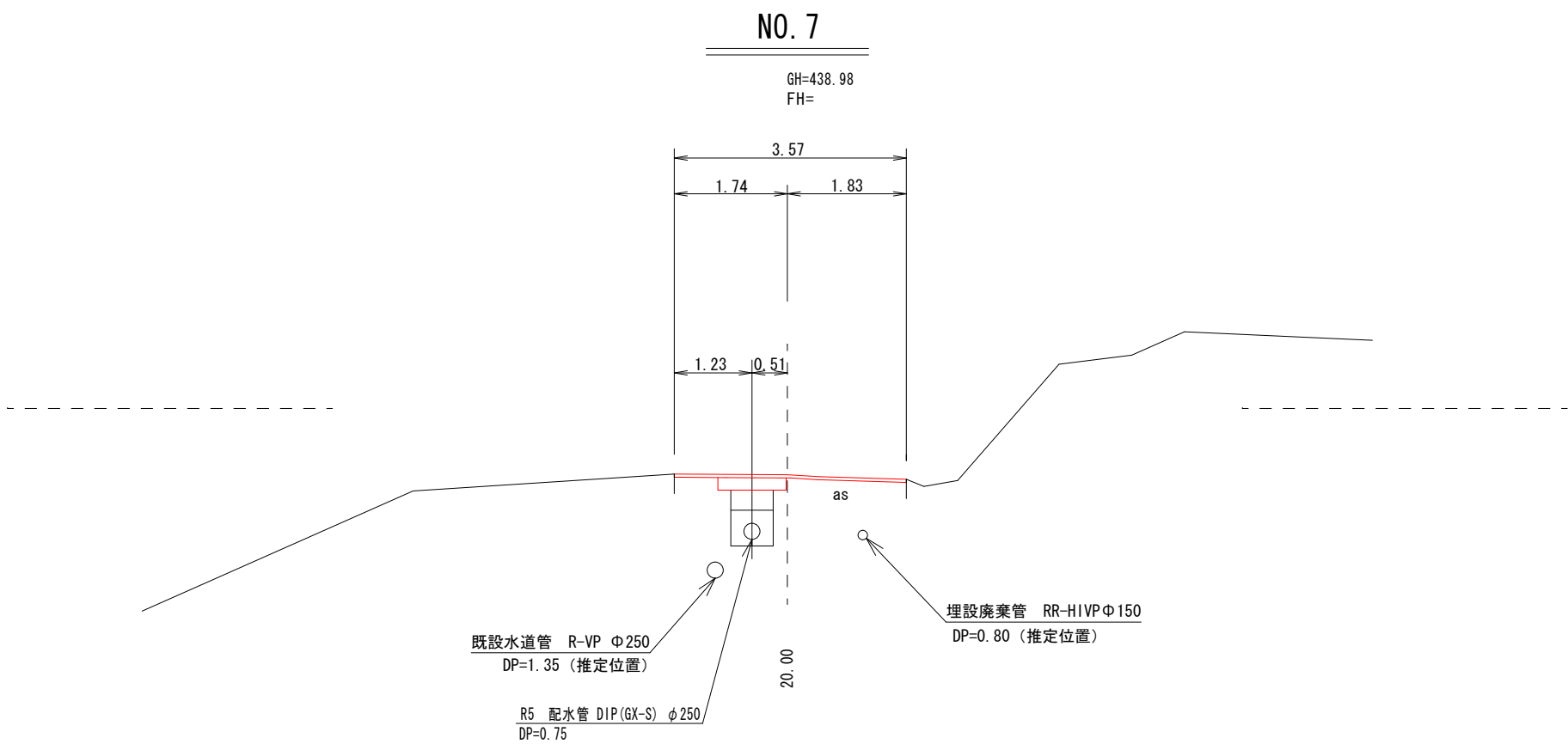
横断図(1) S=1:100



令和7年度 第131号

工 事 名	河東町八田舗装復旧工事		
路 線 名	市道幹Ⅱ-34号線		
工 事 箇 所	会津若松市河東町八田 地内		
図 面 種 類	横断図(1) S=1:100	工 事 概 要	
図 面 番 号	NO. 2	設計7年8月	
会津若松市上下水道局 上水道施設課			

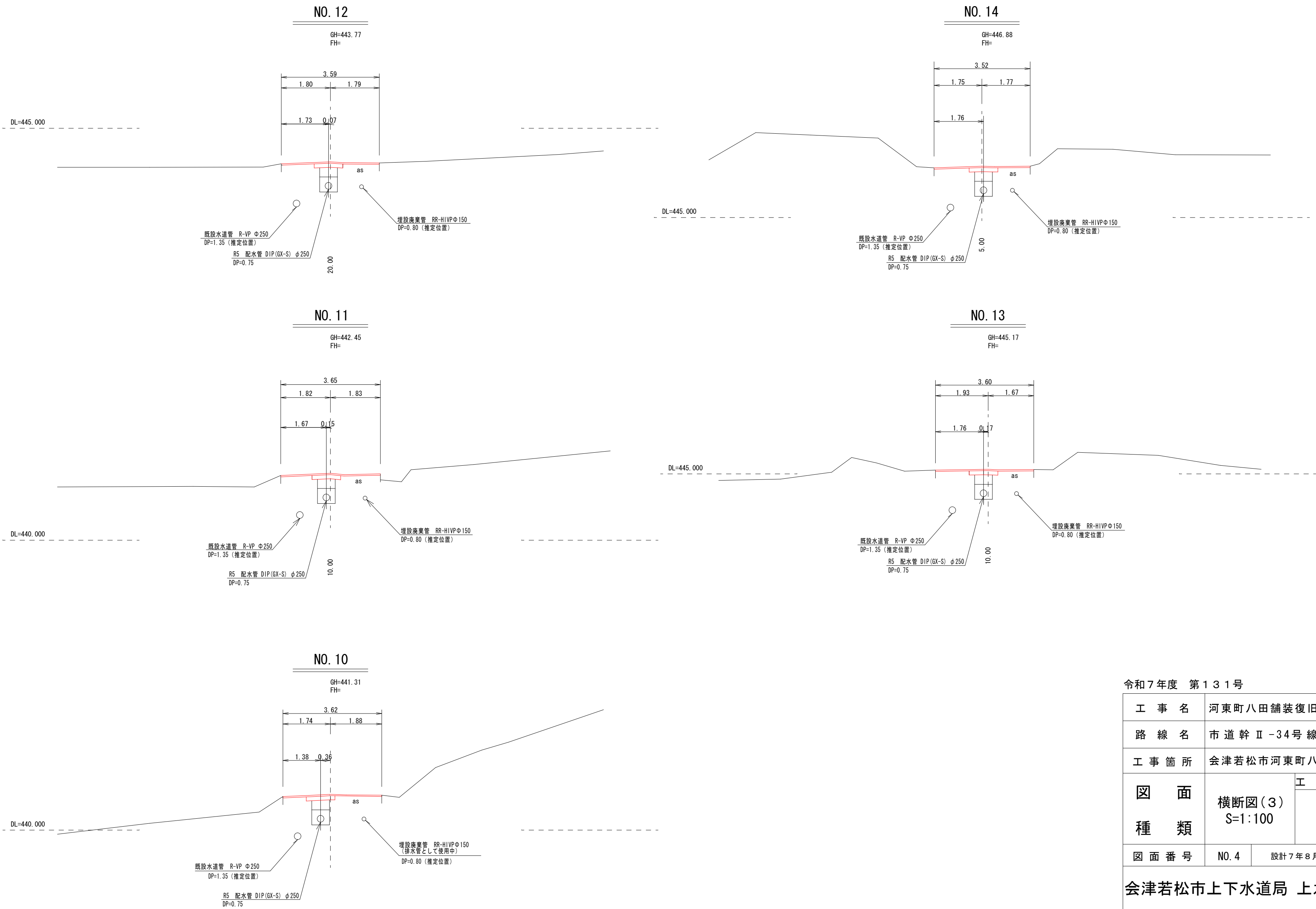
横断図(2) S=1:100



令和7年度 第131号

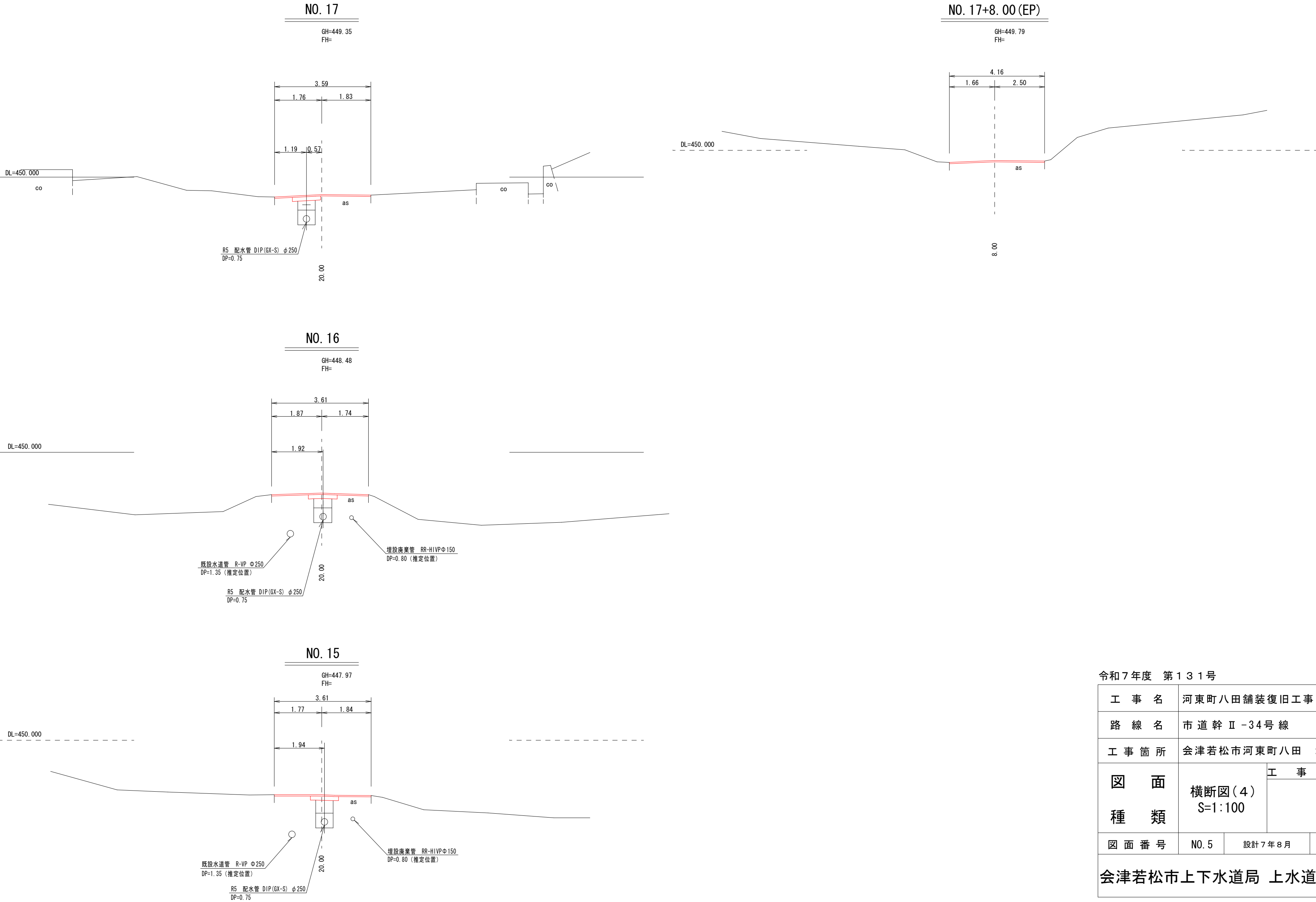
工 事 名	河東町八田舗装復旧工事		
路 線 名	市道幹Ⅱ-34号線		
工 事 箇 所	会津若松市河東町八田 地内		
図 面 種 類	横断図(2) S=1:100	工 事 概 要	
図 面 番 号	NO. 3	設計7年8月	
会津若松市上下水道局 上水道施設課			

横断図(3) S=1:100



令和7年度 第131号			
工 事 名	河東町八田舗装復旧工事		
路 線 名	市道幹Ⅱ-34号線		
工 事 箇 所	会津若松市河東町八田 地内		
図 面 種 類	横断図(3) S=1:100	工 事 概 要	
図 面 番 号	NO. 4	設計7年8月	
会津若松市上下水道局 上水道施設課			

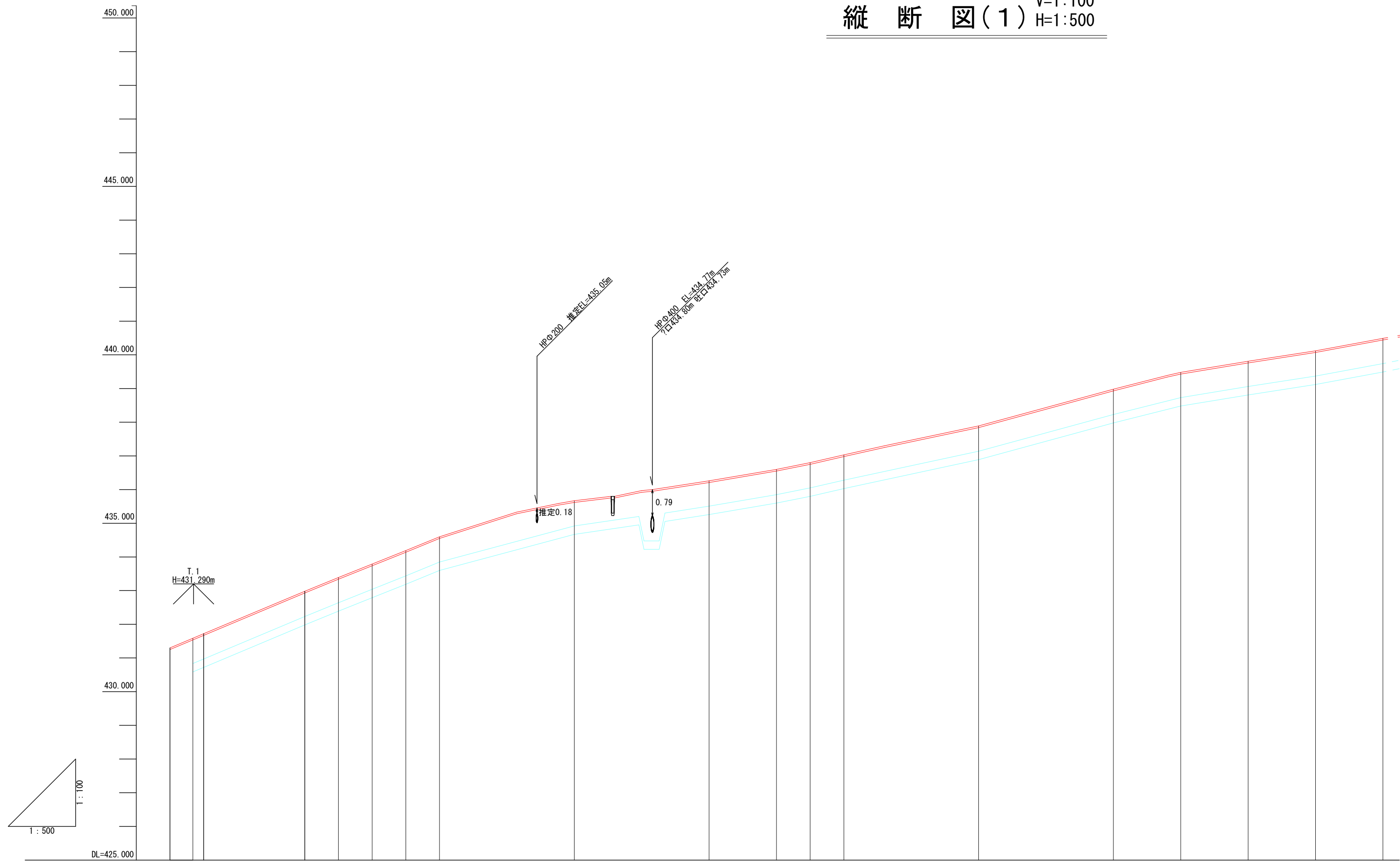
横断図(4) S=1:100



令和7年度 第131号			
工 事 名	河東町八田舗装復旧工事		
路 線 名	市 道 幹 Ⅱ -34号 線		
工 事 箇 所	会津若松市河東町八田 地内		
図 面 種 類	横断図(4) S=1:100	工 事 概 要	
図 面 番 号	NO. 5	設計 7 年 8 月	
会津若松市上下水道局 上水道施設課			

縦断図(1)

V=1:100
H=1:500



計画高

431.30	431.72		432.98	433.39	433.79	434.19	434.60		435.67	435.97	436.26	436.60	436.80	437.03		437.89		438.98	439.48	439.81	440.12	440.49
--------	--------	--	--------	--------	--------	--------	--------	--	--------	--------	--------	--------	--------	--------	--	--------	--	--------	--------	--------	--------	--------

地盤高

431.30	431.72		432.98	433.39	433.79	434.19	434.60		435.67	435.97	436.26	436.60	436.80	437.03		437.89		438.98	439.48	439.81	440.12	440.49
--------	--------	--	--------	--------	--------	--------	--------	--	--------	--------	--------	--------	--------	--------	--	--------	--	--------	--------	--------	--------	--------

追加距離

0.00	5.00		20.00	25.00	30.00	35.00	40.00		60.00	70.00	80.00	90.00	95.00	100.00		120.00		140.00	150.00	160.00	170.00	180.00
------	------	--	-------	-------	-------	-------	-------	--	-------	-------	-------	-------	-------	--------	--	--------	--	--------	--------	--------	--------	--------

単距離

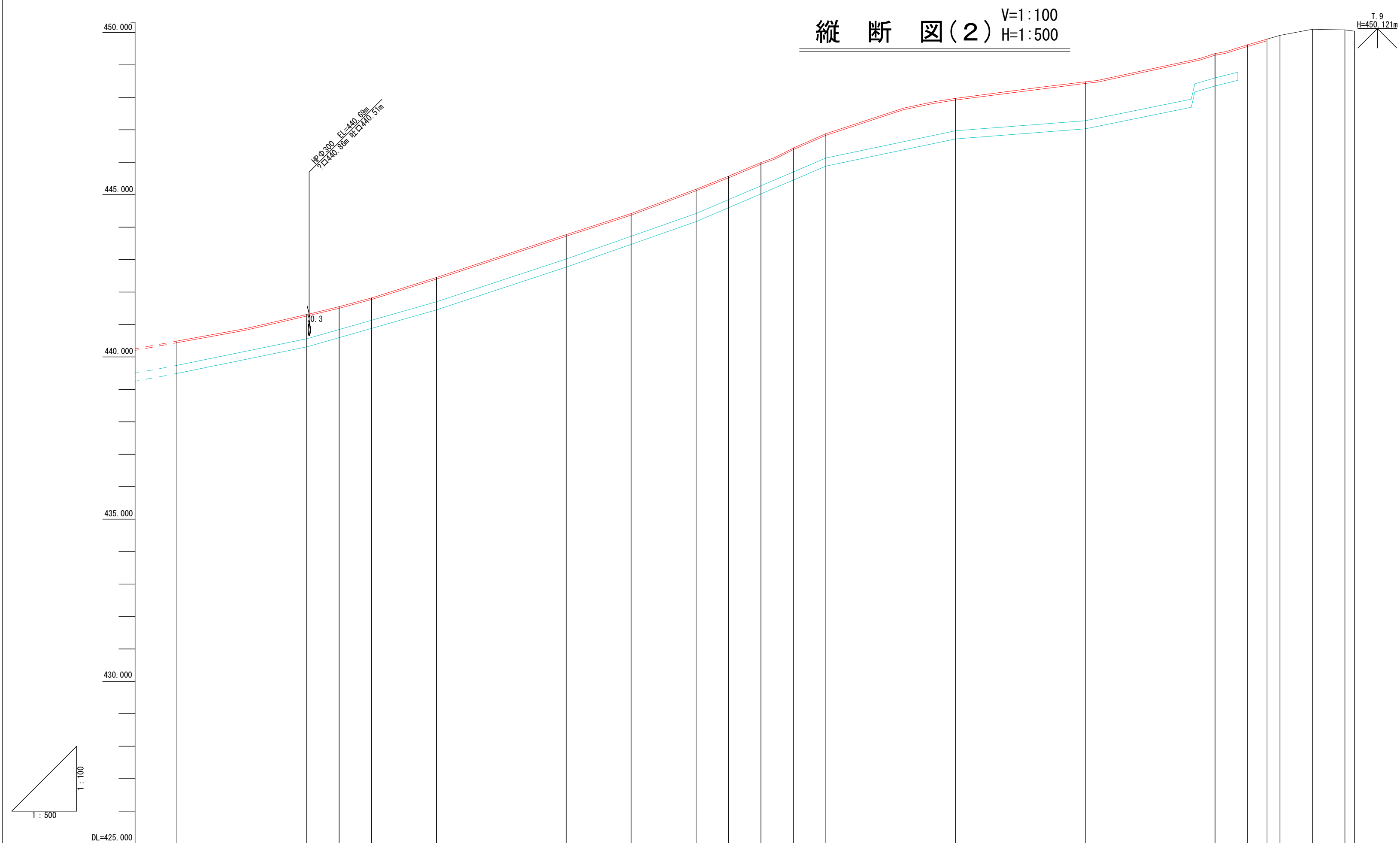
0.00	5.00		15.00	5.00	5.00	5.00	5.00		20.00	10.00	10.00	10.00	5.00	5.00		20.00		20.00	10.00	10.00	10.00	10.00
------	------	--	-------	------	------	------	------	--	-------	-------	-------	-------	------	------	--	-------	--	-------	-------	-------	-------	-------

測点名

T.9 NO.0(BP) NO.0+3.4 NO.0+5.00			NO.1 NO.1+5.00	NO.1+10.00	NO.1+15.00	NO.2			NO.3	NO.3+10.00	NO.4	NO.4+10.00	NO.4+15.00	NO.5		NO.6		NO.7	NO.7+10.00	NO.8	NO.8+10.00	NO.9
--	--	--	-------------------	------------	------------	------	--	--	------	------------	------	------------	------------	------	--	------	--	------	------------	------	------------	------

令和7年度 第131号

工 事 名	河東町八田舗装復旧工事		
路 線 名	市 道 幹 Ⅱ - 34号 線		
工 事 箇 所	会津若松市河東町八田 地内		
図 面 種 類	縦断図(1) V=1:100 H=1:500	工 事 概 要	
図 面 番 号	NO. 6	設計 7 年 8 月	
会津若松市上下水道局 上水道施設課			

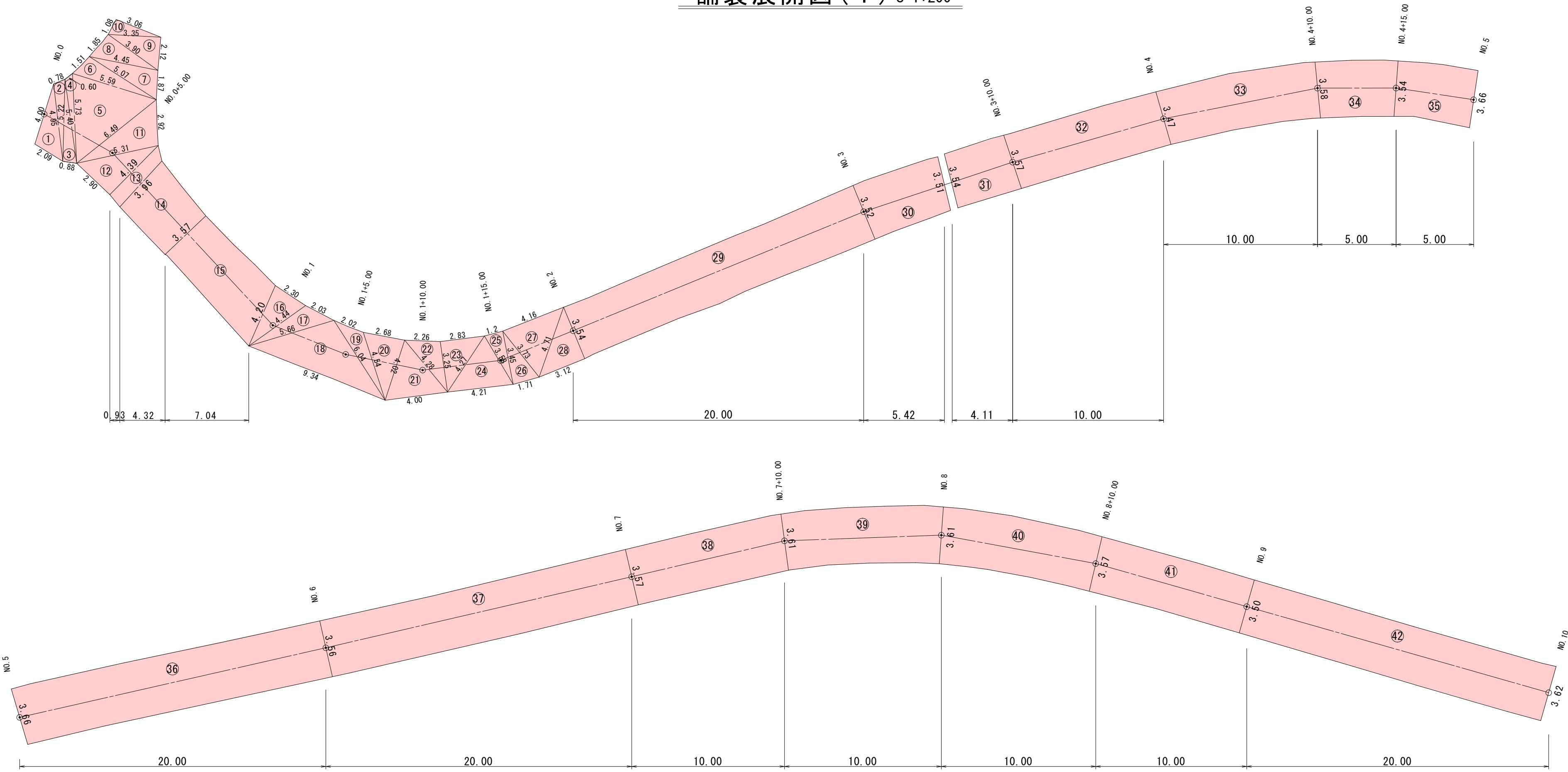


測 点 名	単 距 離	追 加 距 離	地 盤 高	計 画 高
NO. 9	10.00	180.00	440.49	440.49
	20.00	200.00	441.31	441.31
	5.00	205.00	441.55	441.55
	5.00	210.00	441.82	441.82
NO. 10	10.00	220.00	442.45	442.45
NO. 11	20.00	240.00	443.77	443.77
	10.00	250.00	444.42	444.42
NO. 12	10.00	260.00	445.17	445.17
	5.00	265.00	445.57	445.57
NO. 13	5.00	270.00	445.99	445.99
	5.00	275.00	446.44	446.44
NO. 14	5.00	280.00	446.88	446.88
	20.00	300.00	447.97	447.97
NO. 15	20.00	320.00	448.48	448.48
	20.00	340.00	448.35	449.35
NO. 16	5.00	345.00	449.62	449.62
	3.00	348.00	449.79	449.79
NO. 17	2.00	350.00	449.91	449.91
	5.00	355.00	450.10	450.10
NO. 18	5.00	360.00	450.08	450.08
	1.50	361.50	450.04	450.04

令和7年度 第131号			
工 事 名		河東町八田舗装復旧工事	
路 線 名		市 道 幹 Ⅱ - 34号 線	
工 事 箇 所		会津若松市河東町八田 地内	
図 面 種 類		縦断図(2) V=1:100 H=1:500	工 事 概 要
図 面 番 号		NO. 7	設計7年8月

会津若松市上下水道局 上水道施設課

舗装展開図(1) S=1:200

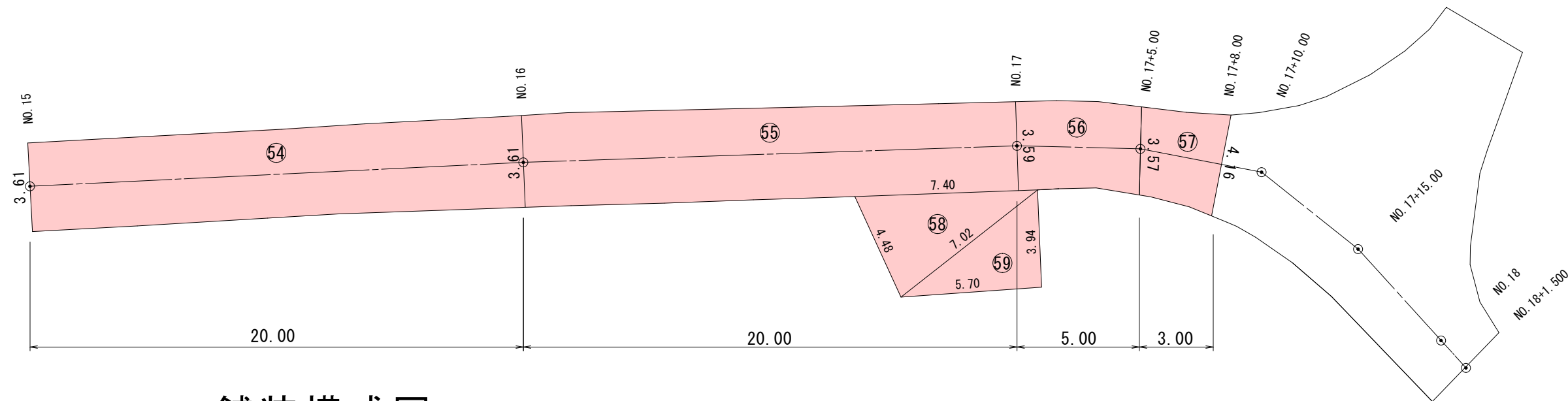
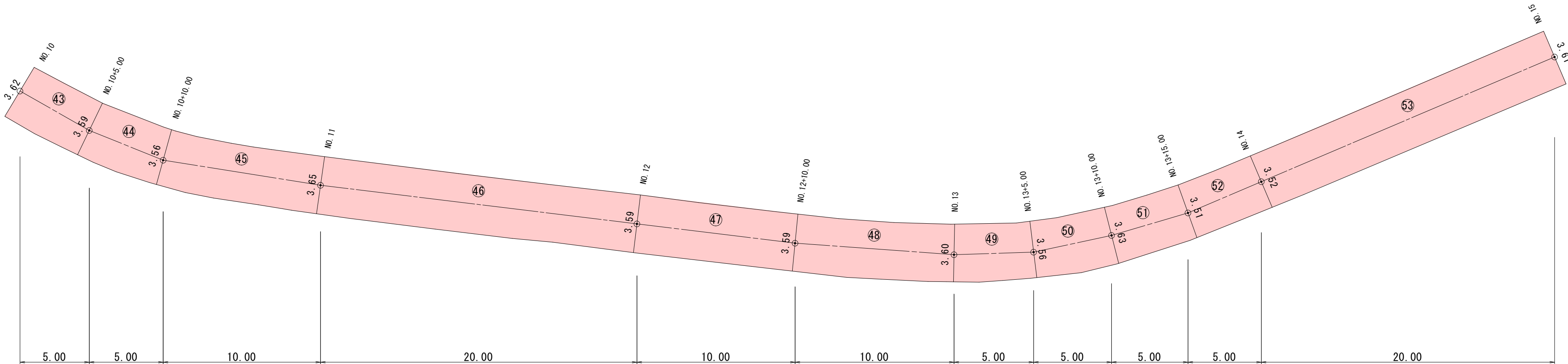


記号	a	b	c	s	ヘロンの公式より 面積 m ²
1	4.00	2.09	4.95	5.520	4.05
2	4.95	0.78	5.22	5.475	1.85
3	5.22	0.88	5.40	5.750	2.27
4	5.40	0.60	5.73	5.865	1.39
5	5.59	5.73	6.49	8.905	15.04
6	1.51	5.59	5.07	6.085	3.73
7	4.45	5.07	1.87	5.695	4.11
8	1.85	4.45	3.90	5.100	3.59
9	3.35	3.90	2.12	4.685	3.54
10	1.08	3.35	3.06	3.745	1.64
11	2.92	6.49	5.31	7.360	7.63
12	2.90	5.31	4.39	6.300	6.36
16	2.30	4.20	4.44	5.470	4.76
17	2.03	4.44	5.66	6.065	4.01
18	5.66	6.04	9.34	10.520	16.44
19	2.02	4.54	6.04	6.300	3.51
20	2.68	4.02	4.54	5.620	5.34
21	4.02	4.28	4.00	6.150	7.25
22	2.26	3.25	4.28	4.895	3.61
23	2.83	3.25	4.27	5.175	4.59
24	4.27	3.58	4.21	6.030	6.87
25	1.20	3.45	3.58	4.115	2.06
26	1.71	3.45	3.73	4.445	2.94
27	4.16	3.73	4.71	6.300	7.42
28	3.12	4.71	3.54	5.685	5.52

記号	幅 1	幅 2	平均値	距離	平均断面法 面積 m ²
13	4.39	3.96	4.175	0.93	3.88
14	3.96	3.57	3.765	4.32	16.26
15	3.57	4.20	3.885	7.04	27.35
29	3.54	3.52	3.530	20.00	70.60
30	3.52	3.51	3.515	5.42	19.05
31	3.54	3.57	3.555	4.11	14.61
32	3.57	3.47	3.520	10.00	35.20
33	3.47	3.58	3.525	10.00	35.25
34	3.58	3.54	3.560	5.00	17.80
35	3.54	3.66	3.600	5.00	18.00
36	3.66	3.56	3.610	20.00	72.20
37	3.56	3.57	3.565	20.00	71.30
38	3.57	3.61	3.590	10.00	35.90
39	3.61	3.61	3.610	10.00	36.10
40	3.61	3.57	3.590	10.00	35.90
41	3.57	3.50	3.535	10.00	35.35
42	3.50	3.62	3.560	20.00	71.20
1~42 面積 m ²					745.47

令和7年度 第131号				
工 事 名		河東町八田舗装復旧工事		
路 線 名		市 道 幹 Ⅱ -34号 線		
工 事 箇 所		会津若松市河東町八田 地内		
図 面 種 類		工 事 概 要		
図 面 番 号		NO. 8	設計 7年 8月	
会津若松市上下水道局 上水道施設課				

舗装展開図(2) S=1:200



舗装構成図 S=1:20

平均断面法					
記号	幅 1	幅 2	平均値	距 離	面積 m ²
43	3.62	3.59	3.605	5.00	18.02
44	3.59	3.56	3.575	5.00	17.87
45	3.56	3.65	3.605	10.00	36.05
46	3.65	3.59	3.620	20.00	72.40
47	3.59	3.59	3.590	10.00	35.90
48	3.59	3.60	3.595	10.00	35.95
49	3.60	3.56	3.580	5.00	17.90
50	3.56	3.63	3.595	5.00	17.97
51	3.63	3.51	3.570	5.00	17.85
52	3.51	3.52	3.515	5.00	17.57
53	3.52	3.61	3.565	20.00	71.30
54	3.61	3.61	3.610	20.00	72.20
55	3.61	3.59	3.600	20.00	72.00
56	3.59	3.57	3.580	5.00	17.90
57	3.57	4.16	3.865	3.00	11.59

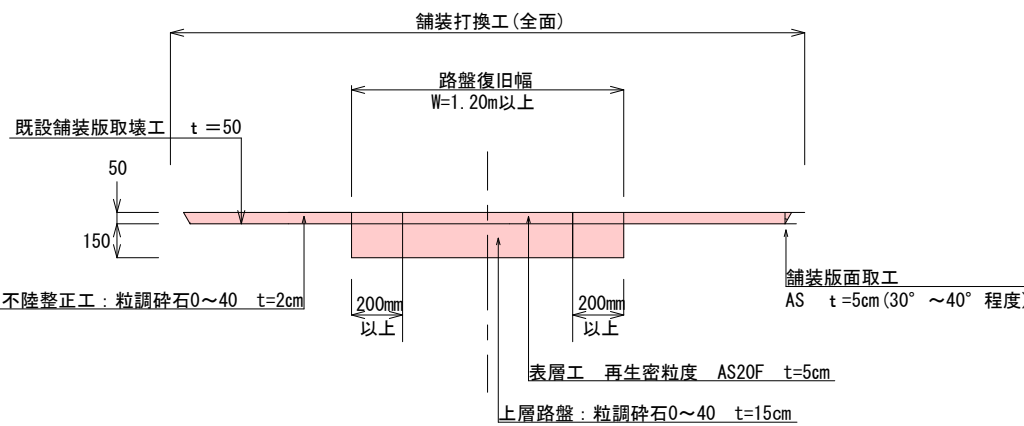
ヘロンの公式より				
記号	a	b	c	s 面積 m ²
58	4.48	7.02	7.40	9.450
59	3.94	5.70	7.02	8.330
43～59 面積 m ²				558.98

【合計】	
記号	面積 m ²
1～42	745.47
43～59	558.98
面積 m ²	1304.45

令和7年度 第131号

工 事 名	河東町八田舗装復旧工事		
路 線 名	市道幹Ⅱ-34号線		
工 事 箇 所	会津若松市河東町八田 地内		
図 面 種 類	舗装展開図(2) S=1:200	工 事 概 要	
図 面 番 号	NO.9	設計7年8月	
会津若松市上下水道局 上水道施設課			


市道幹Ⅱ-34号線
舗装本復旧



【数量計算】

舗装版切断工	As t=5cm		
L = 4.00+4.16		=	8.16 m
舗装版面取工	As t=5cm		
L = 4.00+4.16		=	8.16 m
表層工 再生密粒度AS20F t=5cm			
A = 1304.45		=	1304.45 m ²

路盤展開図 (1) S=1:200



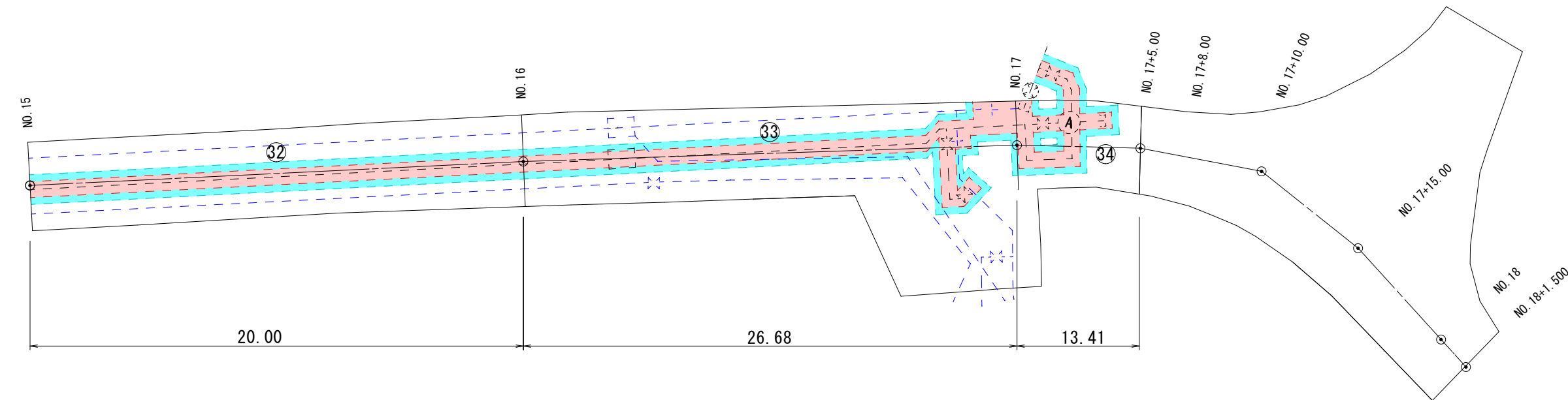
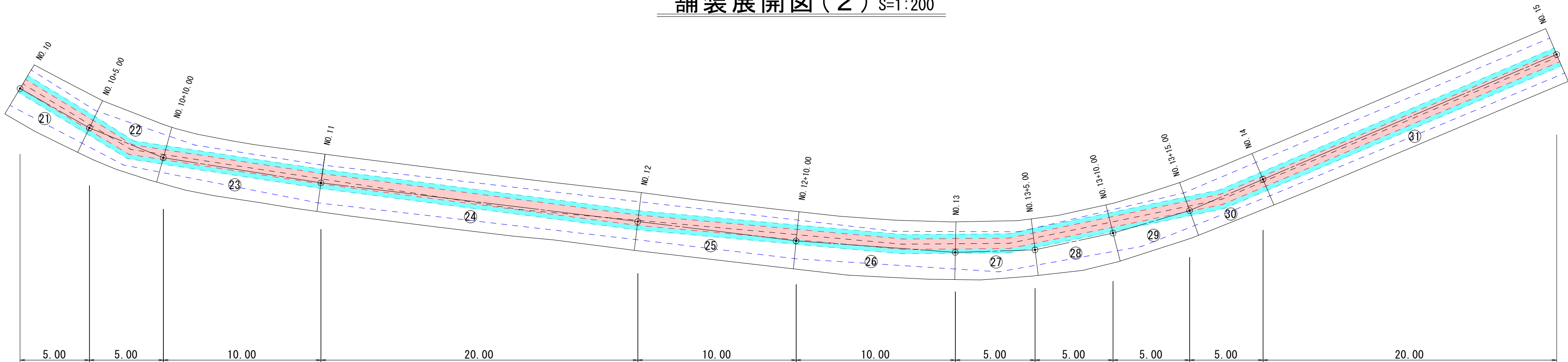
＜上層路盤工(粒調碎石0～40 t=15cm)＞

記号	幅1	幅2	平均值	距離	面積 m ²
1	1.20	1.20	1.20	8.40	10.08
2	1.20	1.20	1.20	15.00	18.00
3	1.20	1.20	1.20	5.00	6.00
4	1.20	1.20	1.20	5.00	6.00
5	1.20	1.20	1.20	5.00	6.00
6	1.20	1.20	1.20	5.00	6.00
7	1.20	1.20	1.20	20.00	24.00
8	1.20	1.20	1.20	5.42	6.50
9	1.20	1.20	1.20	4.11	4.93
10	1.20	1.20	1.20	10.00	12.00
11	1.20	1.20	1.20	10.00	12.00
12	1.20	1.20	1.20	5.00	6.00
13	1.20	1.20	1.20	5.00	6.00
14	1.20	1.20	1.20	20.00	24.00
15	1.20	1.20	1.20	20.00	24.00
16	1.20	1.20	1.20	10.00	12.00
17	1.20	1.20	1.20	10.00	12.00
18	1.20	1.20	1.20	10.00	12.00
19	1.20	1.20	1.20	10.00	12.00
20	1.20	1.20	1.20	20.00	24.00
				面積 m2	243.51

令和7年度 第131号

工 事 名	河 東 町 八 田 舗 装 復 旧 工 事		
路 線 名	市 道 幹 Ⅱ - 3 4 号 線		
工 事 箇 所	会 津 若 松 市 河 東 町 八 田 地 内		
図 面 種 類	路 盤 展 開 図 (1) S=1:200	工 事 概 要	
図 面 番 号	NO. 10	設 計 7 年 8 月	
会 津 若 松 市 上 下 水 道 局 上 水 道 施 設 課			

舗装展開図(2) S=1:200



<上層路盤工(粒調碎石0~40 t=15cm)>

記号	幅1	幅2	平均値	距離	面積 m ²
21	1.20	1.20	1.20	5.00	6.00
22	1.20	1.20	1.20	5.00	6.00
23	1.20	1.20	1.20	10.00	12.00
24	1.20	1.20	1.20	20.00	24.00
25	1.20	1.20	1.20	10.00	12.00
26	1.20	1.20	1.20	10.00	12.00
27	1.20	1.20	1.20	5.00	6.00
28	1.20	1.20	1.20	5.00	6.00
29	1.20	1.20	1.20	5.00	6.00
30	1.20	1.20	1.20	5.00	6.00
31	1.20	1.20	1.20	20.00	24.00
32	1.20	1.20	1.20	20.00	24.00
33	1.20	1.20	1.20	26.68	32.01
34	1.20	1.20	1.20	13.41	16.09
面積 m ²					192.10

【数量計算】

舗装版取壊し工 As t=5cm
A = 1304.45 = 1304.45 m2
上層路盤工 粒調碎石0~40 t=5cm
A = 243.51+192.10 = 435.61 m2

令和7年度 第131号

工 事 名	河東町八田舗装復旧工事		
路 線 名	市道幹Ⅱ-34号線		
工 事 箇 所	会津若松市河東町八田 地内		
図 面 種 類	路盤展開図(2) S=1:200	工 事 概 要	
図 面 番 号	No. 11	設計7年8月	

会津若松市上下水道局 上水道施設課